



# 정보기술자격(ITQ)시험


아래한글  
2010

과 목	코드	문제유형	시험시간	수험번호	성 명
아래한글	1111	D	60분		

## 수험자 유의사항

- 수험자는 문제지를 받는 즉시 문제지와 수험표상의 시험과목(프로그램), 버전이 동일한지 반드시 확인하여야 합니다.
- 파일명은 본인의 “수험번호-성명”으로 입력하여 답안폴더(내문서WITQ 또는 라이브러리W문서 WITQ)에 하나의 파일로 저장해야 하며, 답안문서 파일명이 “수험번호-성명”과 일치하지 않거나, 답안파일을 전송하지 않아 미제출로 처리될 경우 실격 처리합니다(예:12345678-홍길동.hwp).
- 답안 작성을 마치면 파일을 저장하고, ‘답안 전송’ 버튼을 선택하여 감독위원 PC로 답안을 전송하십시오. 수험생 정보와 저장한 파일명이 다를 경우 전송되지 않으므로 주의하시기 바랍니다.
- 답안 작성 중에도 **주기적으로 저장하고, ‘답안 전송’**하여야 문제 발생을 줄일 수 있습니다. 작업한 내용을 저장하지 않고 전송할 경우 이전에 저장된 내용이 전송되오니 이점 유의하시기 바랍니다.
- 답안문서는 지정된 경로 외의 다른 보조기억장치에 저장하는 경우, 지정된 시험 시간 외에 작성된 파일을 활용할 경우, 기타 통신수단(이메일, 메신저, 네트워크 등)을 이용하여 타인에게 전달 또는 외부 반출하는 경우는 부정 처리합니다.
- 시험 중 부주의 또는 고의로 시스템을 파손한 경우는 수험자가 변상해야 하며, <수험자 유의사항>에 기재된 방법으로 이행하지 않아 생기는 불이익은 수험생 당사자의 책임임을 알려 드립니다.
- 시험을 완료한 수험자는 답안파일이 전송되었는지 확인한 후 감독위원의 지시에 따라 문제지를 제출하고 퇴실합니다.

## 답안 작성요령

- **온라인 답안 작성 절차**  
수험자 등록 ⇒ 시험 시작 ⇒ 답안파일 저장 ⇒ 답안 전송 ⇒ 시험 종료
- **공통 부문**
  - 글꼴에 대한 기본설정은 함초롬바탕, 10포인트, 검정, 줄간격 160%, 양쪽정렬로 합니다.
  - 색상은 조건의 색을 적용하고 색의 구분이 안 될 경우에는 RGB 값을 적용하십시오.  
(빨강 255,0,0 / 파랑 0,0,255 / 노랑 255,255,0).
  - 각 문항에 주어진 <조건>에 따라 작성하고 언급하지 않은 조건은 <출력형태>와 같이 작성합니다.
  - 용지여백은 왼쪽오른쪽 11mm, 위쪽아래쪽머리말꼬리말 10mm, 제본 0mm로 합니다.
  - 그림 삽입 문제의 경우 내문서WITQWPicture 폴더에서 지정된 파일을 선택하여 삽입하십시오.
  - 삽입한 그림은 반드시 문서에 포함하여 저장해야 합니다(미포함 시 감점 처리).
  - 각 항목은 지정된 페이지에 출력형태와 같이 정확히 작성하시기 바라며, 그렇지 않을 경우에 해당 항목은 0점 처리됩니다.  
※ 페이지구분 : 1페이지 - 기능평가 I (문제번호 표시 : 1. 2.),  
2페이지 - 기능평가 II (문제번호 표시 : 3. 4.),  
3페이지 - 문서작성 능력평가
- **기능평가**
  - 문제와 <조건>은 입력하지 않으며 문제번호와 답(<출력형태>)만 작성합니다.
  - 4번 문제는 묶기를 했을 경우 0점 처리됩니다.
- **문서작성 능력평가**
  - A4 용지(210mm×297mm) 1매 크기, 세로 서식 문서로 작성합니다.
  -  표시는 문서작성에 대한 지시사항이므로 작성하지 않습니다.

## 기능평가 I (150점)

### 1. 다음의 《조건》에 따라 스타일 기능을 적용하여 《출력형태》와 같이 작성하시오. (50점)

《조건》 (1) 스타일 이름 - park

(2) 문단 모양 - 왼쪽 여백 : 15pt, 문단 아래 간격 : 10pt

(3) 글자 모양 - 글꼴 : 한글(굴림)/영문(돋움), 크기 : 10pt, 장평 : 95%, 자간 : 5%

《출력형태》

The National park is a foundation that can contribute to the health and welfare of the people on the premise of the conservation of natural and cultural landscapes.

국립공원은 우리나라를 대표할 만한 자연생태계와 자연 및 문화 경관의 보전을 전제로 국민의 보건 복지에 기여할 수 있는 밑거름이며 미래세대로 물려줄 소중한 유산이다.

### 2. 다음의 《조건》에 따라 《출력형태》와 같이 표와 차트를 작성하시오. (100점)

《표 조건》 (1) 표 전체(표, 캡션) - 굴림, 10pt

(2) 정렬 - 문자 : 가운데 정렬, 숫자 : 오른쪽 정렬

(3) 셀 배경(면색) : 노랑

(4) 한글의 계산 기능을 이용하여 빈칸에 평균(소수점 두 자리)을 구하고, 캡션 기능 사용할 것

(5) 선 모양은 《출력형태》와 동일하게 처리할 것

《출력형태》

국립공원 관광객 현황(단위 : 천 명)

구분	2014년	2015년	2016년	2017년	평균
속리산	5,370	8,160	7,430	9,650	
내장산	6,750	5,790	8,080	11,030	
오대산	3,210	4,350	4,900	7,260	
월출산	4,420	5,030	6,810	4,590	

《차트 조건》 (1) 차트 데이터는 표 내용에서 연도별 속리산, 내장산, 오대산의 값만 이용할 것

(2) 종류 - <묶은 세로 막대형>으로 작업할 것

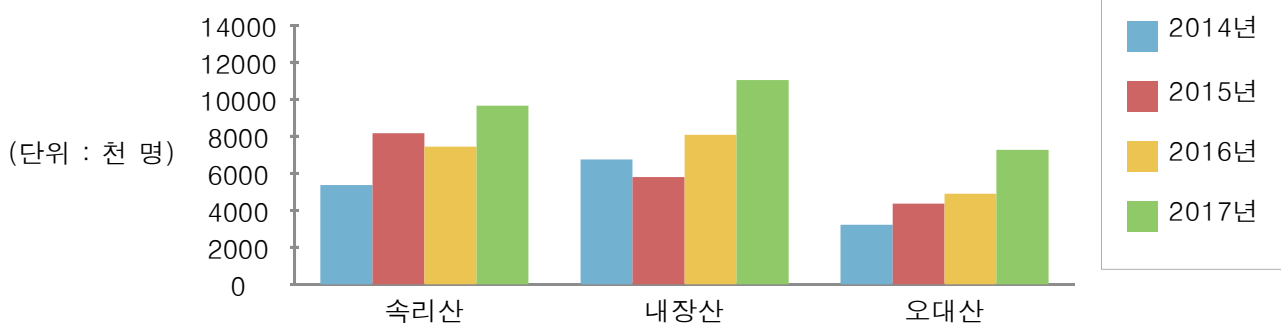
(3) 제목 - 돋움, 진하게, 12pt, 배경 - 선 모양(한 줄로), 그림자(2pt)

(4) 제목 이외의 전체 글꼴 - 돋움, 보통, 10pt

(5) 축제목과 범례는 《출력형태》와 동일하게 처리할 것

《출력형태》

국립공원 관광객 현황



## 기능평가 II (150점)

3. 다음 (1), (2)의 수식을 수식 편집기로 각각 입력하시오. (40점)

《출력형태》

$$(1) Q = \frac{F}{h^2} = \frac{1}{3} \frac{N}{h^3} m g^2$$

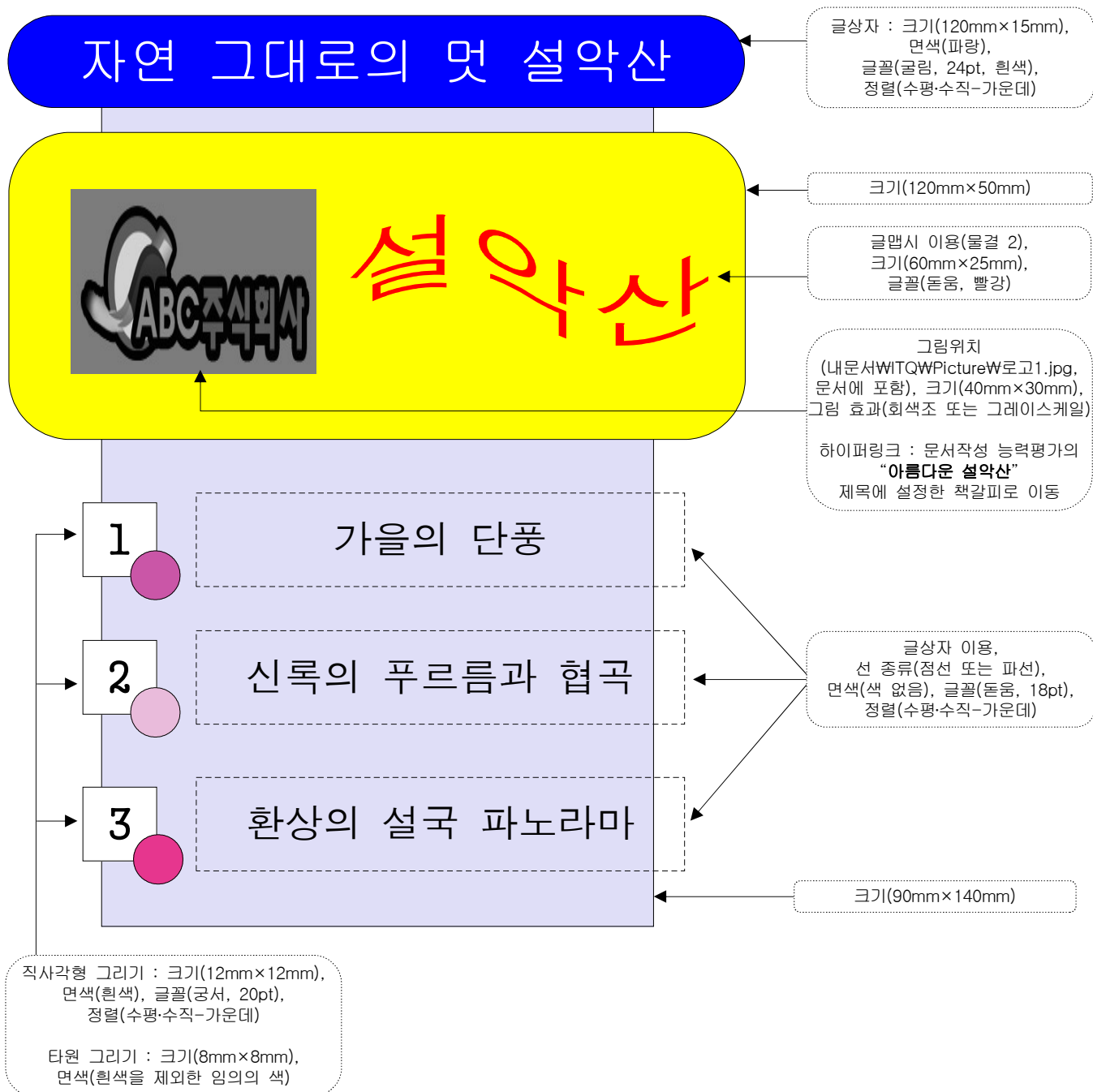
$$(2) \lim_{n \rightarrow \infty} P_n = 1 - \frac{9^3}{10^3} = \frac{271}{1000}$$

4. 다음의 《조건》에 따라 《출력형태》와 같이 문서를 작성하시오. (110점)

《조건》

- (1) 그리기 도구를 이용하여 작성하고, 모든 도형(글맵시, 지정된 그림 포함)을 《출력형태》와 같이 작성하시오.
- (2) 도형의 면색은 지시사항이 없으면 색 없음을 제외하고 서로 다르게 임의로 지정하시오.

《출력형태》



## 문서작성 능력평가 (200점)

글꼴 : 돋움, 18pt, 진하게, 가운데 정렬  
책갈피 이름 : 설악산  
덧말 넣기

머리말 기능  
굴림, 10pt, 오른쪽 정렬

설악산 관광

### 설악산국립공원 아름다운 설악산

문단 첫 글자 장식 기능  
글꼴 : 궁서, 면색 : 노랑

각주

그림위치(내문서WITQWPictureW그림4.jpg, 문서에 포함)  
자르기 기능 이용, 크기(40mm×40mm), 바깥 여백 왼쪽 : 2mm

**세** 계적으로 희귀한 생물이 분포하고 있는 서식지①인 설악산 국립공원은 1965년 11월  
에 천연기념물 제171호로 지정되었다. 1970년에는 국내에서 다섯 번째 국립공원으로 지정되었으며 1982년 유네스코에 의해 한국 유일의 생물권 보전 지역의 명소로 지정되기도 하였다. 대청봉을 중심으로 인제군 쪽을 내설악, 동해를 향한 바깥쪽을 외설악, 그리고 양양군의 오색 일대를 남설악이라고 한다. 내설악은 백담계곡, 수렴동계곡, 가야동계곡, 백운동계곡, 12선녀탕계곡 등의 계곡미로 경관이 우아하고 여성적이다. 이에 비하여 외설악은 천불동을 끼고 양쪽에 칼과 창같이 솟은 기암절벽이 있어 남성적이다. 남설악 쪽으로는 한계령, 망대암산, 점봉산, 대승폭포 등의 명소가 있다.



설악산은 봉우리가 구름을 뚫고 솟아 있는 모습이나 바위를 타고 흘러내리는 비취(翡翠)처럼 맑은 물이 골짜기마다  
못을 이루고 폭포를 이룬 모습이 장관을 연출(演出)하여 1년 내내 수많은 관광객이 이곳을 찾고 있다. 금강산이 수려  
하기는 하되 웅장한 맛이 없고 지리산이 웅장하기는 하되 수려하지는 못한 데 비해 설악산은 이 둘을 합쳐 놓은 듯하  
다는 찬사가 설악산을 설명해 주고 있다.

### ★ 설악산 주요 탐방코스

글꼴 : 굴림, 18pt, 흰색  
음영색 : 빨강

#### ① 폭포 코스

- (ㄱ) 대승폭포 코스 : 한국의 3대 폭포 중 하나로 80m 높이
- (ㄴ) 비룡폭포 코스 : 오솔길과 계곡을 따라 오르는 시원함

#### ② 대청봉 코스

- (ㄱ) 오색 코스 : 대청봉을 4시간에 오르는 최단 코스
- (ㄴ) 백담 코스 : 완만한 경사와 맑은 계곡을 만끽

문단 번호 기능 사용  
1수준 : 20pt, 오른쪽정렬,  
2수준 : 30pt, 오른쪽정렬  
줄 간격 : 180%

표 전체 글꼴 : 굴림, 10pt, 가운데 정렬  
셀 배경(그라데이션) : 유형(왼쪽 대각선),  
시작색(흰색), 끝색(노랑)

### ★ 전국의 주요 국립공원

글꼴 : 굴림, 18pt, 밑줄, 강조점

구분	소재지	비고
무등산국립공원	광주광역시 동구 지산동, 전남 담양군, 화순군	전라도 지역
오대산국립공원	강원도 평창군, 홍천군	강원도 지역
가야산국립공원	경상남도 합천군, 거창군, 경상북도 성주군	경상도 지역
경주국립공원	경상북도 경주시 내남면 비지리	
지리산국립공원	경상남도 산청군, 하동군, 전라남도 구례군, 전라북도 남원시	

글꼴 : 궁서, 24pt, 진하게  
장평 110%, 오른쪽 정렬

## 설악산국립공원

각주 구분선 : 5cm

① 생물 따위가 일정한 곳에 자리를 잡고 사는 곳

쪽 번호 매기기  
5로 시작

E